

Градостроительный план земельного участка №

Р Ф - 5 0 - 3 - 4 8 - 0 - 0 0 - 2 0 2 2 - 0 4 5 4 8

Градостроительный план земельного участка подготовлен на основании

заявления ООО "Управляющая компания "Долгосрочные инвестиции"

от 07 февраля 2022 г. № Р001-9179293849-56355434

(реквизиты заявления правообладателя земельного участка, иного лица в случае, предусмотренном частью 1.1 статьи 57.3 Градостроительного кодекса Российской Федерации, с указанием Ф.И.О. заявителя – физического лица, либо реквизиты заявления и наименование заявителя – юридического лица о выдаче градостроительного плана земельного участка)

Местонахождение земельного участка

Московская область

(субъект Российской Федерации)

городской округ Люберцы

(муниципальный район или городской округ)

(поселение)

Описание границ земельного участка (образуемого земельного участка):

Обозначение (номер) характерной точки	Перечень координат характерных точек в системе координат, используемой для ведения Единого государственного реестра недвижимости	
	X	Y
1	463013.03	2213374.39
2	463004.17	2213378.72
3	462985.08	2213386.80
4	462969.84	2213393.26
5	462965.14	2213394.29
6	462962.99	2213394.10
7	462948.60	2213401.57
8	462909.36	2213420.72
9	462907.06	2213421.88
10	462921.33	2213450.42
11	462924.21	2213464.67
12	462928.35	2213476.59
13	462954.73	2213528.68
14	462956.85	2213527.63
15	462987.67	2213514.84
16	462990.60	2213513.51
17	462995.88	2213511.12
18	462997.61	2213510.34
19	463001.89	2213508.61
20	463006.20	2213506.92
21	463017.65	2213502.37
22	463017.90	2213502.27
23	463024.86	2213505.08
24	463031.79	2213507.83
25	463035.87	2213517.48
26	463044.84	2213514.59
27	463093.38	2213498.39
28	463109.82	2213492.02
29	463097.22	2213462.61
30	463093.22	2213454.74
31	463080.08	2213461.25
32	463058.85	2213414.73
33	463053.31	2213402.61
34	463030.32	2213411.44
35	463022.46	2213394.36
25	463035.87	2213517.48
26	463044.84	2213514.59
27	463093.38	2213498.39
28	463109.82	2213492.02

29	463097.22	2213462.61
30	463093.22	2213454.74
31	463080.08	2213461.25
32	463058.85	2213414.73
33	463053.31	2213402.61
34	463030.32	2213411.44
35	463022.46	2213394.36
<i>Вырез</i>		
1	462961.49	2213514.07
2	462940.11	2213472.31
3	462962.45	2213461.93
4	462967.90	2213473.65
5	462977.20	2213469.33
6	462992.20	2213501.11

Кадастровый номер земельного участка (при наличии) или в случае, предусмотренном частью 1.1 статьи 57.3 Градостроительного кодекса Российской Федерации, условный номер образуемого земельного участка на основании утвержденных проекта межевания территории и (или) схемы расположения земельного участка или земельных участков на кадастровом плане территории

50:22:0010105:40770

Площадь земельного участка

16 588 кв. м

Информация о расположенных в границах земельного участка объектах капитального строительства

Объекты капитального строительства отсутствуют

Информация о границах зоны планируемого размещения объекта капитального строительства в соответствии с утвержденным проектом планировки территории (при наличии)

В соответствии с утвержденным проектом планировки территории

Обозначение (номер) характерной точки	Перечень координат характерных точек в системе координат, используемой для ведения Единого государственного реестра недвижимости	
	X	Y
-	463017.90	2213502.27
-	463024.87	2213505.06
-	463031.79	2213507.83
-	463035.87	2213517.48
-	463044.84	2213514.59
-	463093.38	2213498.39
-	463109.82	2213492.02
-	463097.22	2213462.61
-	463093.22	2213454.74
-	463080.08	2213461.25
-	463058.85	2213414.73
-	463053.31	2213402.61
-	463030.32	2213411.44
-	463022.46	2213394.36
-	463013.03	2213374.39
-	463004.17	2213378.72
-	462985.08	2213386.80
-	462969.84	2213393.26

	462965.14	2213394.29
	462962.99	2213394.10
	462948.60	2213401.57
	462909.36	2213420.72
	462907.06	2213421.88
	462921.33	2213450.42
	462924.21	2213464.67
	462928.35	2213476.59
	462954.73	2213528.68
	462956.85	2213527.63
	462987.67	2213514.84
	462997.61	2213510.34
	462961.49	2213514.07
	462940.11	2213472.31
	462962.45	2213461.93
	462967.90	2213473.65
	462977.20	2213469.33
	462992.20	2213501.11

Реквизиты проекта планировки территории и (или) проекта межевания территории в случае, если земельный участок расположен в границах территории, в отношении которой утверждены проект планировки территории и (или) проект межевания территории

Проект планировки территории и проект межевания территории утверждены распоряжением Министерства жилищной политики Московской области от 07.09.2021 г. № П22/0052-21 "Об утверждении проекта планировки территории и проекта межевания территории по адресу: Московская область, городской округ Люберцы, город Люберцы, улица Гоголя";

Документация по планировке территории утверждена распоряжением Министерства строительного комплекса Московской области от 12.12.2017 г. № П51/0057-17 "Об утверждении документации по планировке территории по адресу: Московская область, городской округ Люберцы, пересечение ул. Гоголя и ул. 8 Марта";

Проект планировки территории и проект межевания территории утверждены распоряжением Министерства жилищной политики Московской области от 21.12.2018 г. № П22/0162-18 "Об утверждении проекта планировки территории и проекта межевания территории по адресу: Московская область, городской округ Люберцы, пересечение улицы Гоголя и улицы 8 Марта".

(указывается в случае, если земельный участок расположен в границах территории, в отношении которой утверждены проект планировки территории и (или) проект межевания территории)

Градостроительный план подготовлен

Комитетом по архитектуре и градостроительству Московской области

(Ф.И.О., должность уполномоченного лица, наименование органа)

М.П.

_____ /
(подпись)

_____ / **Демьянко М.Ю.** /
(расшифровка подписи)

Дата выдачи _____

18.02.2022

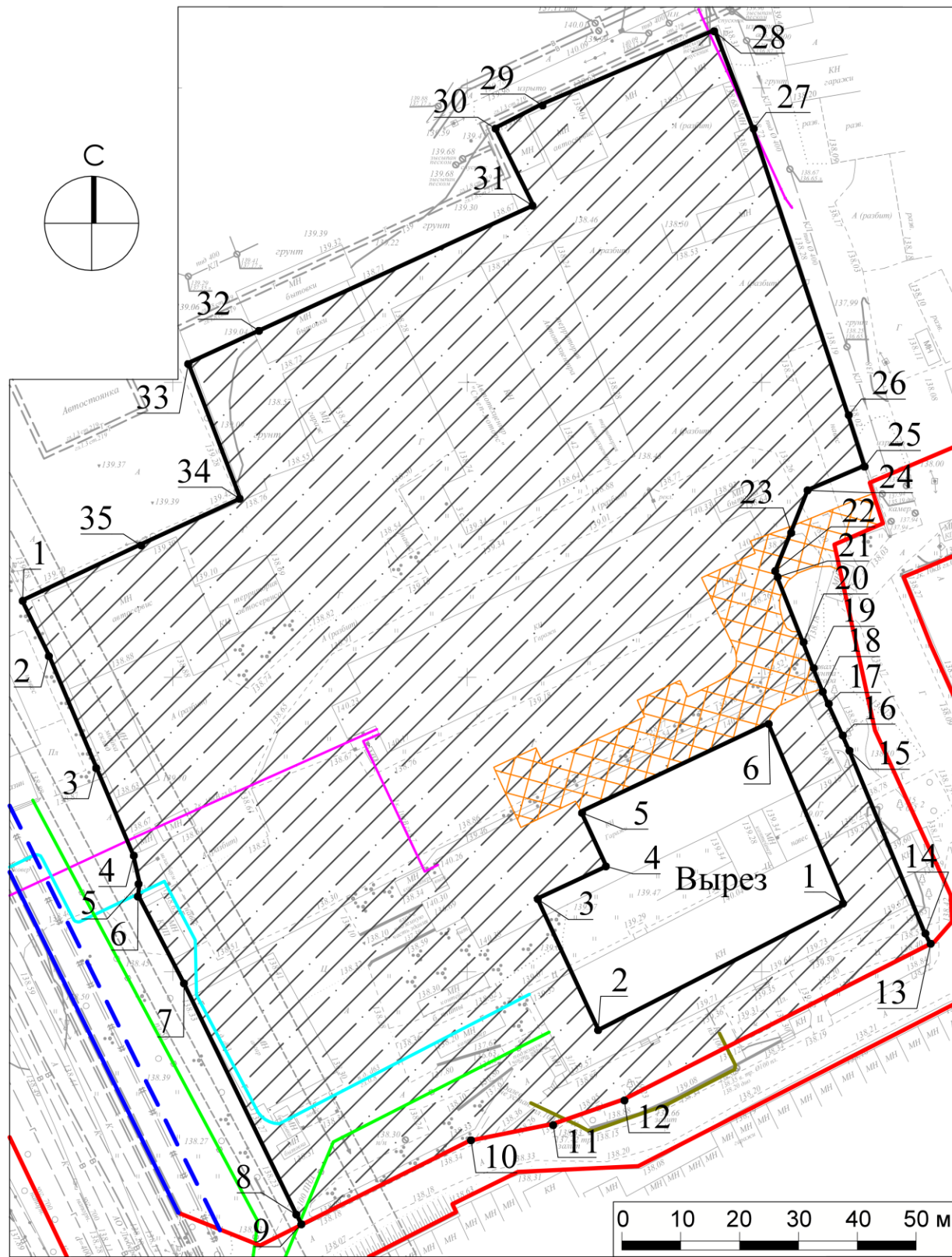
(ДД.ММ.ГГ.)









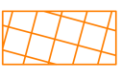




**ДОКУМЕНТ ПОДПИСАН
ЭЛЕКТРОННОЙ ПОДПИСЬЮ**

Сертификат: 25A7329600000000F4E2
Владелец: Демьянко Максим Юрьевич
Действителен с: 29.11.2021 по 29.11.2022

1. Чертеж градостроительного плана земельного участка




Условные обозначения

-  границы зон планируемого размещения объектов капитального строительства в соответствии с утвержденной документацией по планировке территории
-  граница земельного участка
-  1 номер поворотной точки границ земельного участка
-  существующие красные линии^{1*}
-  планируемые (устанавливаемые) красные линии¹
-  линии отступа от планируемых красных линий^{1*}
-  планируемые для установления границы публичных сервитутов^{*}
-  электрокабель^{*}
-  канализация^{*}
-  водопровод^{*}
-  газопровод^{*}

ДОКУМЕНТ ПОДПИСАН
ЭЛЕКТРОННОЙ ПОДПИСЬЮ
Сертификат:
24711b35394ddc8afdd4192e25d16ba6775030af
Владелец: Константинова Галина Николаевна
Действителен с 17.11.2021 по 17.02.2023

Должность	Ф.И.О.	Подпись	Дата	Московская область, г Люберцы, городской округ Люберцы, Гоголя ул		
Зам. ген. дир.	Константинова Г.Н.			Градостроительный план земельного участка	Стадия	Лист
Нач. отд.	Шевченко М.В.					1
Зам. нач. отд.	Тютюнова Е.Е.			Чертеж градостроительного плана	Листов	4




1. Чертеж градостроительного плана земельного участка

Градостроительный план земельного участка выдается в целях обеспечения информацией, необходимой для архитектурно-строительного проектирования, строительства, реконструкции объектов капитального строительства в границах земельного участка.

Площадь земельного участка 16 588 кв.м.

1. Чертеж градостроительного плана земельного участка разработан на топографической основе в масштабе М 1:500, выполненной в сентябре 2020 года ООО "Глобусгео".
2. Чертеж градостроительного плана земельного участка разработан в феврале 2022 года ГБУ МО "Мособлгеотрест".
3. При проектировании объектов капитального строительства необходимо учитывать охранные зоны инженерных коммуникаций, в том числе подземных (при наличии). Вынос инженерных коммуникаций возможен по ТУ эксплуатирующих организаций. При наличии охранных зон ЛЭП и/или иных электрических сетей размещение зданий, строений, сооружений возможно при получении письменного решения о согласовании сетевых организаций.
4. Объекты капитального строительства разместить с учетом возможного негативного воздействия планируемого объекта на прилегающие территории, а также с учетом возможного негативного воздействия объектов, расположенных на прилегающих территориях, на планируемый объект.
5. Точка подключения (технологического присоединения) объектов капитального строительства к сетям тепло-, водоснабжения и водоотведения согласно информации о технических условиях эксплуатирующих организаций.
6. Подготовку проектной документации осуществлять в соответствии с требованиями законодательства на основании результатов инженерных изысканий.
7. Архитектурно-градостроительный облик объекта(ов) капитального строительства подлежит согласованию в случаях, установленных положением, утвержденным постановлением Правительства Московской области от 27.12.2019 г. № 1042/39. Виды объектов капитального строительства, указанные в п. 7 положения, рассмотрению не подлежат.
8. Парковочные места предусмотреть в соответствии с утвержденным проектом планировки территории.
9. Оснащение объектов капитального строительства сооружениями связи общего пользования осуществляется с учетом требований, установленных распоряжением Министерства государственного управления, информационных технологий и связи Московской области от 21.06.2021 г. № 11-53/РВ "Об утверждении типовых технических условий на подключение многоквартирных домов к сетям связи общего пользования и системе технологического обеспечения региональной общественной безопасности и оперативного управления "Безопасный регион" на территории Московской области", постановлением Правительства Московской области от 27.03.2018 г. № 195/12 "Об утверждении Плана мероприятий по созданию, развитию и эксплуатации системы технологического обеспечения региональной общественной безопасности и оперативного управления "Безопасный регион" и внесении изменений в постановление Правительства Московской области от 27.01.2015 г. № 23/3 "О создании в Московской области системы технологического обеспечения региональной общественной безопасности и оперативного управления "Безопасный регион".
10. Проектирование выполняется в соответствии с законом Российской Федерации от 21.02.1992 г. № 2395-1 "О недрах".

Должность	Ф.И.О.	Подпись	Дата				
Зам. ген. дир.	Константинова Г.Н.			Московская область, г Люберцы, городской округ Люберцы, Голая ул			
Нач. отд.	Шевченко М.В.						
Зам. нач. отд.	Тютюнкova Е.Е.			Градостроительный план земельного участка	Стадия	Лист	Листов
						2	4
				Чертеж градостроительного плана	 ТРЕСТ ГЕОЛОГО-ГЕОДЕЗИЧЕСКИХ И АРХИТЕКТУРНО-ПЛАНИРОВОЧНЫХ РАБОТ "МОСОБЛГЕОТРЕСТ"		

11. Проектирование и проведение земляных, строительных, мелиоративных, хозяйственных работ, работ по использованию лесов (за исключением работ, указанных в пунктах 3, 4 и 7 части 1 статьи 25 Лесного кодекса Российской Федерации) должны проводиться в соответствии со статьей 30 Федерального закона от 25.06.2002 г. № 73-ФЗ "Об объектах культурного наследия (памятниках истории и культуры) народов Российской Федерации".

12. Проектирование и строительство выполняются в соответствии с требованиями Федерального закона от 24.06.1998 № 89-ФЗ "Об отходах производства и потребления", Федерального закона от 10.01.2002 № 7-ФЗ "Об охране окружающей среды", Приказа Федеральной службы по надзору в сфере природопользования от 22.05.2017 № 242 "Об утверждении Федерального классификационного каталога отходов", постановления Правительства Российской Федерации от 16.02.2008 № 87 "О составе разделов проектной документации и требованиях к их содержанию".

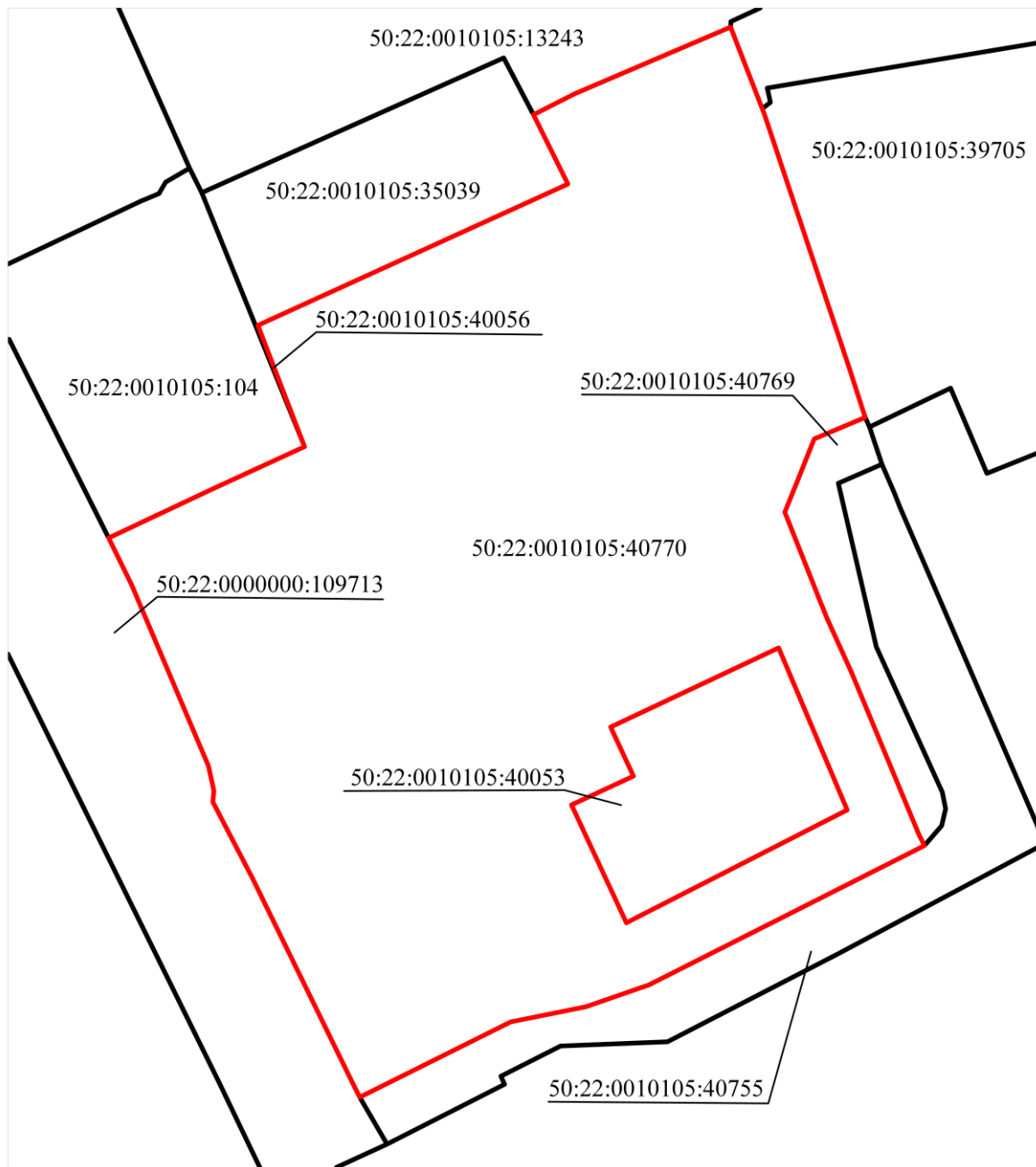
13. Проектирование выполняется в соответствии со ст. 11 Правил землепользования и застройки территории.

Разработано в М 1:500.

Выведено в М 1:1000.


Должность	Ф.И.О.	Подпись	Дата				
Зам. ген. дир.	Константинова Г.Н.			Московская область, г Люберцы, городской округ Люберцы, Гоголя ул			
Нач. отд.	Шевченко М.В.						
Зам. нач. отд.	Тютюнова Е.Е.						
				Градостроительный план земельного участка	Стадия	Лист	Листов
						3	4
				Чертеж градостроительного плана			

**Схема расположения земельного участка
в окружении смежно расположенных земельных участков
(Ситуационный план)**



Условные обозначения

- граница рассматриваемого участка
- границы смежных участков

Должность	Ф.И.О.	Подпись	Дата				
Зам. ген. дир.	Константинова Г.Н.			Московская область, г Люберцы, городской округ Люберцы, Гоголя ул			
Нач. отд.	Шевченко М.В.						
Зам. нач. отд.	Тютюнкova Е.Е.			Градостроительный план земельного участка	Стадия	Лист	Листов
						4	4
				Ситуационный план	 ТРЭСТ ГЕОЛОГО-ГЕОДЕЗИЧЕСКИХ И АРХИТЕКТУРНО-ПЛАНИРОВОЧНЫХ РАБОТ "МОСБЛГЕОТРЕСТ"		

2. Информация о градостроительном регламенте либо требованиях к назначению, параметрам и размещению объекта капитального строительства на земельном участке, на который действие градостроительного регламента не распространяется или для которого градостроительный регламент не устанавливается

Земельный участок расположен в территориальной зоне: КУРТ-4 – зона осуществления комплексного развития территории. В состав территориальных зон осуществления комплексного развития территории включаются территории, определенные в целях обеспечения наиболее эффективного использования, осуществления деятельности по подготовке и утверждению документации по планировке территории для размещения объектов капитального строительства жилого, производственного, общественно-делового и иного назначения и необходимые для функционирования таких объектов и обеспечения жизнедеятельности граждан объектов коммунальной, транспортной, социальной инфраструктур, а также по архитектурно-строительному проектированию, строительству, реконструкции указанных в настоящем пункте объектов.

Установлен градостроительный регламент.

2.1. Реквизиты акта органа государственной власти субъекта Российской Федерации, органа местного самоуправления, содержащего градостроительный регламент либо реквизиты акта федерального органа государственной власти, органа государственной власти субъекта Российской Федерации, органа местного самоуправления, иной организации, определяющего в соответствии с федеральными законами порядок использования земельного участка, на который действие градостроительного регламента не распространяется или для которого градостроительный регламент не устанавливается

Правила землепользования и застройки территории (части территории) городского округа Люберцы Московской области утверждены постановлением Администрации муниципального образования городской округ Люберцы Московской области от 04.06.2021 г. № 1818-ПА "Об утверждении Правил землепользования и застройки территории (части территории) городского округа Люберцы Московской области" (в редакции постановления Администрации муниципального образования городской округ Люберцы Московской области от 02.09.2021 г. № 2974-ПА).

2.2. Информация о видах разрешенного использования земельного участка

основные виды разрешенного использования земельного участка:

- *малоэтажная многоквартирная жилая застройка 2.1.1;*
- *среднеэтажная жилая застройка 2.5;*
- *многоэтажная жилая застройка (высотная застройка) 2.6;*
- *обслуживание жилой застройки 2.7;*
- *хранение автотранспорта 2.7.1;*
- *коммунальное обслуживание 3.1;*
- *предоставление коммунальных услуг 3.1.1;*
- *административные здания организаций, обеспечивающих предоставление коммунальных услуг 3.1.2;*
- *дошкольное, начальное и среднее общее образование 3.5.1;*
- *спорт 5.1;*
- *обеспечение спортивно-зрелищных мероприятий 5.1.1;*
- *обеспечение занятий спортом в помещениях 5.1.2;*
- *площадки для занятий спортом 5.1.3;*
- *оборудованные площадки для занятий спортом 5.1.4;*
- *водный спорт 5.1.5;*

- *авиационный спорт 5.1.6;*
- *спортивные базы 5.1.7;*
- *обеспечение внутреннего правопорядка 8.3;*
- *историко-культурная деятельность 9.3;*
- *земельные участки (территории) общего пользования 12.0;*
- *улично-дорожная сеть 12.0.1;*
- *благоустройство территории 12.0.2;*

условно разрешенные виды использования земельного участка:

- *стационарное медицинское обслуживание 3.4.2;*
- *среднее и высшее профессиональное образование 3.5.2;*
- *общественное управление 3.8;*
- *государственное управление 3.8.1;*
- *представительская деятельность 3.8.2;*
- *обеспечение научной деятельности 3.9;*
- *обеспечение деятельности в области гидрометеорологии и смежных с ней областях 3.9.1;*
- *проведение научных исследований 3.9.2;*
- *проведение научных испытаний 3.9.3;*
- *объекты торговли (торговые центры, торгово-развлекательные центры (комплексы)) 4.2;*
- *банковская и страховая деятельность 4.5;*
- *выставочно-ярмарочная деятельность 4.10;*

вспомогательные виды использования земельного участка:

- *обслуживание жилой застройки 2.7;*
- *хранение автотранспорта 2.7.1;*
- *образование и просвещение 3.5;*
- *дошкольное, начальное и среднее общее образование 3.5.1;*
- *среднее и высшее профессиональное образование 3.5.2;*
- *общественное управление 3.8;*
- *государственное управление 3.8.1;*
- *представительская деятельность 3.8.2;*
- *обеспечение научной деятельности 3.9;*
- *обеспечение деятельности в области гидрометеорологии и смежных с ней областях 3.9.1;*
- *проведение научных исследований 3.9.2;*
- *проведение научных испытаний 3.9.3;*
- *банковская и страховая деятельность 4.5;*
- *служебные гаражи 4.9;*
- *объекты дорожного сервиса 4.9.1;*
- *заправка транспортных средств 4.9.1.1;*
- *обеспечение дорожного отдыха 4.9.1.2;*
- *автомобильные мойки 4.9.1.3;*
- *ремонт автомобилей 4.9.1.4;*
- *спорт 5.1;*

- *обеспечение спортивно-зрелищных мероприятий 5.1.1;*
- *обеспечение занятий спортом в помещениях 5.1.2;*
- *площадки для занятий спортом 5.1.3;*
- *оборудованные площадки для занятий спортом 5.1.4;*
- *водный спорт 5.1.5;*
- *авиационный спорт 5.1.6;*
- *спортивные базы 5.1.7;*
- *обеспечение внутреннего правопорядка 8.3.*

2.3. Предельные (минимальные и (или) максимальные) размеры земельного участка и предельные параметры разрешенного строительства, реконструкции объекта капитального строительства, установленные градостроительным регламентом для территориальной зоны, в которой расположен земельный участок:

Предельные (минимальные и (или) максимальные) размеры земельных участков, в том числе их площадь			Минимальные отступы от границ земельного участка в целях определения мест допустимого размещения зданий, строений, сооружений, за пределами которых запрещено строительство зданий, строений, сооружений	Предельное количество этажей и (или) предельная высота зданий, строений, сооружений	Максимальный процент застройки в границах земельного участка, определяемый как отношение суммарной площади земельного участка, которая может быть застроена, ко всей площади земельного участка	Требования к архитектурным решениям объектов капитального строительства, расположенным в границах территории исторического поселения федерального или регионального значения	Иные показатели
1	2	3					
Длина, м	Ширина, м	Площадь, м ² или га	4	5	6	7	8
-	-	-	-	-	-	-	-

2.4. Требования к назначению, параметрам и размещению объекта капитального строительства на земельном участке, на который действие градостроительного регламента не распространяется или для которого градостроительный регламент не устанавливается за исключением случая, предусмотренного пунктом 7.1 части 3 статьи 57.3 Градостроительного кодекса Российской Федерации:

Причины отнесения земельного участка к виду земельного участка, на который действие градостроительного регламента не распространяется или для которого градостроительный регламент не устанавливается	Реквизиты акта, регулирующего использование земельного участка	Требования к использованию земельного участка	Требования к параметрам объекта капитального строительства			Требования к размещению объектов капитального строительства	
			Предельное количество этажей и (или) предельная высота зданий, строений, сооружений	Максимальный процент застройки в границах земельного участка, определяемый как отношение суммарной площади земельного участка, которая может быть застроена, ко всей площади земельного участка	Иные требования к параметрам объекта капитального строительства	Минимальные отступы от границ земельного участка в целях определения мест допустимого размещения зданий, строений, сооружений, за пределами которых запрещено строительство зданий, строений, сооружений	Иные требования к размещению объектов капитального строительства
1	2	3	4	5	6	7	8
-	-	-	-	-	-	-	-

2.5. Предельные параметры разрешенного строительства, реконструкции объекта капитального строительства, установленные положением об особо охраняемых природных территориях, в случае выдачи градостроительного плана земельного участка в отношении земельного участка, расположенного в границах особо охраняемой природной территории:

Причины отнесения земельного участка к виду земельного участка для которого градостроительный регламент не устанавливается	Реквизиты Положения об особо охраняемой природной территории	Реквизиты утвержденной документации по планировке территории	Зонирование особо охраняемой природной территории (нет)							
			Функциональная зона	Виды разрешенного использования земельного участка		Требования к параметрам объекта капитального строительства			Требования к размещению объектов капитального строительства	
				Основные виды разрешенного использования	Вспомогательные виды разрешенного использования	Предельное количество этажей и (или) предельная высота зданий, строений, сооружений	Максимальный процент застройки в границах земельного участка, определяемый как отношение суммарной площади земельного участка, которая может быть застроена, ко всей площади земельного участка	Иные требования к параметрам объекта капитального строительства	Минимальные отступы от границ земельного участка в целях определения мест допустимого размещения зданий, строений, сооружений, за пределами которых запрещено строительство зданий, строений, сооружений	Иные требования к размещению объектов капитального строительства
1	2	3	4	5	6	7	8	9	10	11
-	-	-	-	-	-	-	-	-	-	-
1	2	3	4	5	6	7	8	9	10	11

3. Информация о расположенных в границах земельного участка объектах капитального строительства и объектах культурного наследия

3.1. Объекты капитального строительства

№ _____ *Не имеется* _____ *Не имеется*
(согласно чертежу(ам) градостроительного плана) (назначение объекта капитального строительства, этажность, высотность, общая площадь, площадь застройки)

инвентаризационный или кадастровый номер _____ *Не имеется*

3.2. Объекты, включенные в единый государственный реестр объектов культурного наследия (памятников истории и культуры) народов Российской Федерации

№ _____ *Информация отсутствует* _____ *Информация отсутствует*
(согласно чертежу(ам) градостроительного плана) (назначение объекта культурного наследия, общая площадь, площадь застройки)

_____ *Информация отсутствует*
(наименование органа государственной власти, принявшего решение о включении выявленного объекта культурного наследия в реестр, реквизиты этого решения)

регистрационный номер в реестре _____ *Информация отсутствует* от _____ *Информация отсутствует*
(дата)

4. Информация о расчетных показателях минимально допустимого уровня обеспеченности территории объектами коммунальной, транспортной, социальной инфраструктур и расчетных показателях максимально допустимого уровня территориальной доступности указанных объектов для населения в случае, если земельный участок расположен в границах территории, в отношении которой предусматривается осуществление деятельности по комплексному развитию территории:

Информация о расчетных показателях минимально допустимого уровня обеспеченности территории								
Объекты коммунальной инфраструктуры			Объекты транспортной инфраструктуры			Объекты социальной инфраструктуры		
Наименование вида объекта	Единица измерения	Расчетный показатель	Наименование вида объекта	Единица измерения	Расчетный показатель	Наименование вида объекта	Единица измерения	Расчетный показатель
1	2	3	4	5	6	7	8	9
-	-	-	-	-	-	-	-	-
Информация о расчетных показателях максимально допустимого уровня территориальной доступности								
Наименование вида объекта	Единица измерения	Расчетный показатель	Наименование вида объекта	Единица измерения	Расчетный показатель	Наименование вида объекта	Единица измерения	Расчетный показатель
1	2	3	4	5	6	7	8	9
-	-	-	-	-	-	-	-	-

КУРТ-4

№	Наименование параметра	Значение параметра
1	<i>Плотность жилой застройки, процент застройки жилыми домами жилого района (квартала)</i>	<i>7550кв.м/га(4.4%);19900кв.м/га(11.7%)</i>
2	<i>Предельное количество этажей (за исключением подземных и технических этажей)</i>	<i>25</i>
3	<i>Максимальный процент застройки в границах земельного участка</i>	<i>Устанавливается документацией по планировке территории</i>
4	<i>Предельные (минимальные и (или) максимальные) размеры земельных участков</i>	<i>Устанавливается документацией по планировке территории</i>
5	<i>Минимальные отступы от границ земельных участков</i>	<i>Устанавливается документацией по планировке территории</i>
6	<i>Расчетная численность населения</i>	<i>Определяется из расчета 28 кв.м. общей площади многоквартирной жилой застройки на 1 человека</i>
7	<i>Минимальная обеспеченность объектами водоснабжения</i>	<i>220 л./сут на 1 человека населения планируемой застройки</i>
8	<i>Минимальная обеспеченность объектами водоотведения</i>	<i>220 л./сут на 1 человека населения планируемой застройки</i>
9	<i>Минимальная обеспеченность объектами теплоснабжения</i>	<i>0,05 Гкал/1000 кв.м общей площади планируемых объектов капитального строительства</i>
10	<i>Минимальная обеспеченность объектами энергоснабжения</i>	<i>20 Вт./кв.м общей площади планируемых объектов капитального строительства</i>
11	<i>Минимальная обеспеченность местами хранения транспорта</i>	<i>420 машино-мест на 1 тыс. человек населения планируемой застройки</i>
12	<i>Площадь благоустройства (территория общего пользования)</i>	<i>4,4 кв.м на 1 человека населения планируемой застройки</i>
13	<i>Рабочие места</i>	<i>50% от расчетной численности населения</i>
14	<i>Минимальная обеспеченность местами в дошкольных образовательных организациях</i>	<i>65 мест на 1 тыс. человек населения планируемой застройки</i>
15	<i>Минимальная обеспеченность местами в образовательных организациях</i>	<i>135 мест на 1 тыс. человек населения планируемой застройки</i>
16	<i>Минимальная обеспеченность поликлиниками</i>	<i>17,75 посещений в смену на 1 тыс. населения</i>
17	<i>Минимальная обеспеченность территориями плоскостных спортивных сооружений</i>	<i>948,3 кв.м. на 1 тыс. человек населения планируемой застройки</i>
18	<i>Мероприятия по развитию транспорта</i>	<i>В соответствии с СТП ТО МО</i>
19	<i>Минимальная обеспеченность участковыми пунктами полиции</i>	<i>1 участковый пункт на 2,8 тыс. Населения площадью 45 кв.м.</i>
20	<i>Минимальная обеспеченность многофункциональными центрами</i>	<i>40 кв.м. на 2 тыс. человек населения планируемой застройки</i>
21	<i>Минимальная обеспеченность отдельно стоящими объектами торговли</i>	<i>350 кв.м. на 1 тыс. человек населения планируемой застройки</i>
22	<i>Удаленность до объектов социальной и транспортной инфраструктур</i>	<i>В соответствии с СП 42.13330.2016 "СНиП 2.07.01-89* Градостроительство. Планировка и застройка городских и сельских поселений"</i>

5. Информация об ограничениях использования земельного участка, в том числе, если земельный участок полностью или частично расположен в границах зон с особыми условиями использования территорий

На части земельного участка установлены планируемые для установления границы публичных сервитутов.^{1}*

Земельный участок полностью расположен в пределах приаэродромной территории аэродрома Чкаловский. Согласовать размещение объектов капитального строительства в соответствии с действующим законодательством.²*

Земельный участок полностью расположен в границах полос воздушных подходов аэродрома экспериментальной авиации "Раменское".³ Согласовать размещение объектов капитального строительства в соответствии с действующим законодательством.²

Земельный участок полностью расположен в приаэродромной территории аэродрома Черное – подзона 6.⁴ Запрещено размещение полигонов по захоронению и сортировке бытового мусора и отходов, мусоросжигательных и мусороперерабатывающих заводов, мусоросортировочных станций, скотомогильников. Допускается сохранение имеющихся в границах шестой подзоны объектов концентрированного размещения бытового мусора и отходов, мусоросжигательных и мусороперерабатывающих заводов при условии проведения на них мероприятий по предупреждению скопления птиц в целях обеспечения безопасности полетов воздушных судов.⁴

6. Информация о границах зон с особыми условиями использования территорий, если земельный участок полностью или частично расположен в границах таких зон:

Наименование зоны с особыми условиями использования территории с указанием объекта, в отношении которого установлена такая зона	Перечень координат характерных точек в системе координат, используемой для ведения Единого государственного реестра недвижимости		
	Обозначение (номер) характерной точки	X	Y
1	2	3	4
<i>Планируемые для установления границы публичных сервитутов</i>	-	-	-
<i>Приаэродромная территория аэродрома Чкаловский</i>	-	-	-
<i>Полосы воздушных подходов аэродрома экспериментальной авиации "Раменское"</i>	-	-	-
<i>Приаэродромная территория аэродрома Черное – подзона 6</i>	-	-	-

7. Информация о границах публичных сервитутов

Информация отсутствует

Обозначение (номер) характерной точки	Перечень координат характерных точек в системе координат, используемой для ведения Единого государственного реестра недвижимости	
	X	Y
-	-	-

8. Номер и (или) наименование элемента планировочной структуры, в границах которого расположен земельный участок

Приказ Министерства строительства и жилищно-коммунального хозяйства Российской Федерации от 25 апреля 2017 г. № 738/пр "Об утверждении видов элементов планировочной структуры". Городской округ Люберцы, 50:22:0010105.

9. Информация о технических условиях подключения (технологического присоединения) объектов капитального строительства к сетям инженерно-технического обеспечения, определенных с учетом программ комплексного развития систем коммунальной инфраструктуры поселения, городского округа

Информацию о технических условиях см. приложение

10. Реквизиты нормативных правовых актов субъекта Российской Федерации, муниципальных правовых актов, устанавливающих требования к благоустройству территории

Закон Московской области от 30.12.2014 г. № 191/2014-ОЗ "О регулировании дополнительных вопросов в сфере благоустройства в Московской области"

11. Информация о красных линиях:

В соответствии с проектом планировки территории и проект межевания территории, утвержденными распоряжением Министерства жилищной политики Московской области от 07.09.2021 г. № П22/0052-21

Обозначение (номер) характерной точки	Перечень координат характерных точек в системе координат, используемой для ведения Единого государственного реестра недвижимости	
	X	Y
-	462909.094 463033.606	2213400.918 2213339.195

¹ - Проект планировки территории и проект межевания территории, утвержденные распоряжением Министерства жилищной политики Московской области от 07.09.2021 г. № П22/0052-21 "Об утверждении проекта планировки территории и проекта межевания территории по адресу: Московская область, городской округ Люберцы, город Люберцы, улица Гоголя".

² - Федеральный закон Российской Федерации от 01.07.2017 г. № 135-ФЗ "О внесении изменений в отдельные законодательные акты Российской Федерации в части совершенствования порядка установления и использования приаэродромной территории и санитарно-защитной зоны".

³ - Карты (схемы) полос воздушных подходов аэродрома экспериментальной авиации "Раменское", утвержденные директором Департамента авиационной промышленности Минпромторга России от 12.11.2018 г.

⁴ - Приказ Федерального агентства воздушного транспорта (Росавиация) Министерства транспорта Российской Федерации от 20.09.2021 г. № 754 "Об установлении приаэродромной территории аэродрома гражданской авиации Черное (Московская область, городской округ г. Балашиха)".

* - Приведено в информационных целях, подлежит учету при проектировании.

Приложения



Акционерное общество
«Люберецкий Водоканал»
ИНН/КПП 5027130197/502701001 ОГРН 1075027018021 ОКПО 11759538
140000, г. Люберцы, Московской области, Октябрьский проспект, дом 213а
E-mail: dispatcher@lubvodokanal.ru Телефон/факс +7 (495) 554 92 44
www.lubervodokanal.ru

ИНФОРМАЦИЯ О ВОЗМОЖНОСТИ ПОДКЛЮЧЕНИЯ

(технологического присоединения) объектов капитального строительства к сетям инженерно-технического обеспечения

РЕСУРСОСНАБЖАЮЩАЯ ОРГАНИЗАЦИЯ	
Тип сети	Водоотведение
Номер ТУ	17ВО
Дата выдачи ТУ в РСО	11-02-2022
Срок действия ТУ	3 года
Срок подключения объекта капитального строительства	18 месяцев с момента заключения договора
Наименование РСО	АО «Люберецкий водоканал»
ИНН РСО	5027130197
Адрес РСО	140000, МО, г. Люберцы, Октябрьский проспект, д.213-А
ИНФОРМАЦИЯ О ЗАЯВКЕ	
Дата заявки	07-02-2022
Номер заявки	236901/593474
Номер заявления	P001-9179293849-56355434
ИНФОРМАЦИЯ ОБ ОБЪЕКТЕ	
Кадастровый номер земельного участка	50:22:0010105:40770
Адрес земельного участка	Российская Федерация, Московская обл., Люберецкий р-н, г. Люберцы, ул. Гоголя
Назначение объекта	Назначение: жилая застройка; этажность 22-25; общая площадь 37 020; количество этажей 26-23, в т ч 1 подземный
ИНФОРМАЦИЯ ПО ПОДКЛЮЧЕНИЮ ОБЪЕКТА	
Возможная точка подключения	Канализация д.300мм по ул.Гоголя в р-не д.б
Максимальная нагрузка-предельная свободная мощность в возможной точке подключения (м3/сут.)	240
Информация о согласовании с организациями, владеющими технологически связанными сетями или объектами (не требуется/согласовано с РСО ___)	
Информация о плате за подключение объекта капитального строительства	Распоряжение КЦТ МО от 22.11.2021 № 209-Р

Прочие условия:

1. Данные технические условия не являются основанием для технологического присоединения к сетям инженерно-технического обеспечения, резервирования мощности и проектирования.
2. В течение 1 (одного) года с даты получения технических условий правообладателю земельного участка необходимо определить нагрузку и обратиться с заявлением о подключении объекта капитального строительства к сетям инженерно-технического обеспечения на основании Договора о подключении (технологическом присоединении).
3. В случае осуществления самовольного подключения (тех. присоединения) к сетям тепло-, водоснабжения и водоотведения заявитель может быть привлечен к ответственности в соответствии со статьями 7.19 и 7.20 КоАП РФ.

Генеральный директор

П.Н. Лирник





Акционерное общество
«Люберецкий Водоканал»
ИНН/КПП 5027130197/502701001 ОГРН 1075027018021 ОКПО 11759538
140000, г. Люберцы, Московской области, Октябрьский проспект, дом 213а
E-mail dispatcher@lubvodokanal.ru Телефон/факс –7 (495) 554 92 44
www.lubervodokanal.ru

ИНФОРМАЦИЯ О ВОЗМОЖНОСТИ ПОДКЛЮЧЕНИЯ

(технологического присоединения) объектов капитального строительства к сетям инженерно-технического обеспечения

РЕСУРСОСНАБЖАЮЩАЯ ОРГАНИЗАЦИЯ	
Тип сети	Холодное водоснабжение
Номер ТУ	17ВС
Дата выдачи ТУ в РСО	11-02-2022
Срок действия ТУ	3 года
Срок подключения объекта капитального строительства	18 месяцев с момента заключения договора
Наименование РСО	АО «Люберецкий водоканал»
ИНН РСО	5027130197
Адрес РСО	140000, МО, г. Люберцы, Октябрьский проспект, д.213-А
ИНФОРМАЦИЯ О ЗАЯВКЕ	
Дата заявки	07-02-2022
Номер заявки	236901/593473
Номер заявления	Р001-9179293849-56355434
ИНФОРМАЦИЯ ОБ ОБЪЕКТЕ	
Кадастровый номер земельного участка	50:22:0010105:40770
Адрес земельного участка	Российская Федерация, Московская обл., Люберецкий р-н, г. Люберцы, ул. Гоголя
Назначение объекта	Назначение: жилая застройка; этажность 22-25; общая площадь 37 020; количество этажей 26-23, в т ч 1 подземный
ИНФОРМАЦИЯ ПО ПОДКЛЮЧЕНИЮ ОБЪЕКТА	
Возможная точка подключения	Водопровод д.250мм по ул.Гоголя в р-не д.2
Максимальная нагрузка-предельная свободная мощность в возможной точке подключения (м3/сут.)	240
Информация о согласовании с организациями, владеющими технологически связанными сетями или объектами (не требуется/согласовано с РСО ___)	
Информация о плате за подключение объекта капитального строительства	Распоряжение КЦГ МО от 22.11.2021 № 209-Р

Прочие условия:

1. Данные технические условия не являются основанием для технологического присоединения к сетям инженерно-технического обеспечения, резервирования мощности и проектирования.
2. В течение 1 (одного) года с даты получения технических условий правообладателю земельного участка необходимо определить нагрузку и обратиться с заявлением о подключении объекта капитального строительства к сетям инженерно-технического обеспечения на основании Договора о подключении (технологическом присоединении).
3. В случае осуществления самовольного подключения (тех. присоединения) к сетям тепло-, водоснабжения и водоотведения заявитель может быть привлечен к ответственности в соответствии со статьями 7.19 и 7.20 КоАП РФ.

Генеральный директор



П.Н. Лирник

140411, Московская обл, Коломна г, Кирова
пр-кт, дом № 9

Сведения о технических условиях 3408 от 09.02.2022
на газоснабжение объекта капитального строительства (Жилой дом),
располагаемого на земельном участке с кадастровым номером
50:22:0010105:40770 по адресу: 140013, Московская обл, Люберцы г, Гоголя ул

1. Предельная свободная мощность существующих сетей.

Ориентировочным источником газоснабжения указанного земельного участка может являться газопровод от ГРС «КГМ (Косино)». Предельная свободная мощность в точке подключения составляет 5 куб.м/час.

2. Максимальная нагрузка: 5 куб.м/час.

3. Срок подключения объекта капитального строительства к сетям инженерно-технического обеспечения:

В соответствии с пунктом 53 Правил подключения (технологического присоединения) объектов капитального строительства к сетям газораспределения, утвержденных постановлением Правительства Российской Федерации от 13.09.2021 № 1547, срок подключения составляет:

- а) 135 дней - для заявителей первой категории;
- в) 1,5 года - для заявителей второй категории, если иные сроки (но не более 3 лет) не предусмотрены инвестиционной программой или соглашением сторон;
- г) 2 года - для заявителей, плата за технологическое присоединение которых устанавливается по индивидуальному проекту, а также для заявителей третьей категории, если иные сроки (но не более 4 лет) не предусмотрены инвестиционной программой или соглашением сторон.

4. Размер платы за подключение (технологическое присоединение):

Определяется в соответствии с Распоряжением Комитета по ценам и тарифам Московской области от 15.12.2021 №260-Р.

5. Срок действия данных сведений.

В течение 6 месяцев.

Начальник сметно-договорного
отдела коммерческой службы
филиала АО «Мособлгаз» «Юго-
Восток»



(подпись)

Чиглинцева М.В.

Сведения о технических условиях № 55434 ТУ от 2022-02-07
на электроснабжение земельного участка с кадастровым номером
50:22:0010105:40770

расположенном : Российская Федерация, Московская обл., Люберецкий р-н, г. Люберцы, ул. Гоголя

I. Предельная свободная мощность существующих сетей.

Вблизи участка расположена ПС-Чистая

, принадлежащая ПАО «МОЭСК». Максимальная мощность, разрешенная для технологического присоединения, по информации, размещенной на официальном интернет сайте владельца указанного питающего центра составляет 10,83 МВА.

II. Максимальная нагрузка: 10,83 МВА.

III. Срок осуществления мероприятий по технологическому присоединению:

В соответствии с подпунктом б) пункта 16 Правил технологического присоединения энергопринимающих устройств потребителей электрической энергии, объектов по производству электрической энергии, а также объектов электросетевого хозяйства, принадлежащих сетевым организациям и иным лицам, к электрическим сетям», утвержденных Постановлением Правительства Российской Федерации от 27.12.2004 № 861, срок присоединения составляет:

а. В случаях осуществления технологического присоединения к электрическим сетям классом напряжения до 20 кВ включительно, при этом расстояние от существующих электрических сетей необходимого класса напряжения до границ участка, на котором расположены присоединяемые энергопринимающие устройства, составляет не более 300 метров в городах и поселках городского типа и не более 500 метров в сельской местности и от сетевой организации не требуется выполнение работ по строительству (реконструкции) объектов электросетевого хозяйства, включенных (подлежащих включению) в инвестиционные программы сетевых организаций (в том числе смежных сетевых организаций), и (или) объектов по производству электрической энергии, за исключением работ по строительству объектов электросетевого хозяйства от существующих объектов электросетевого хозяйства до присоединяемых энергопринимающих устройств и (или) объектов электроэнергетики:

а.1 4 месяца - для заявителей, максимальная мощность энергопринимающих устройств которых составляет до 670 кВт включительно;

а.2 1 год - для заявителей, максимальная мощность энергопринимающих устройств которых составляет свыше 670 кВт;

б иных случаях:

б.1 6 месяцев - для заявителей - юридических лиц и индивидуальных предпринимателей в целях технологического присоединения по одному источнику электроснабжения энергопринимающих устройств, максимальная мощность которых составляет до 150 кВт включительно (с учетом ранее присоединенных в данной точке присоединения энергопринимающих устройств), для заявителей - физических лиц, в целях технологического присоединения энергопринимающих устройств, максимальная мощность которых составляет до 15 кВт включительно (с учетом ранее присоединенных в данной точке присоединения энергопринимающих устройств), которые используются для бытовых и иных нужд, не связанных с осуществлением предпринимательской деятельности, и электроснабжение которых предусматривается по одному источнику, и для заявителей, осуществляющих технологическое присоединение путем перераспределения мощности, если технологическое присоединение осуществляется к электрическим сетям, уровень напряжения которых составляет до 20 кВ включительно, и если расстояние от существующих электрических сетей необходимого класса напряжения до границ участка заявителя, на котором расположены присоединяемые энергопринимающие устройства, составляет не более 300 метров в городах и поселках городского типа и не более 500 метров в сельской.

<https://disk.yandex.ru/i/qoyglzWmIQV-LA>



Акционерное общество «Люберецкая теплосеть»

140006, Московская область., г. Люберцы, ул. Строителей, д. 8
Тел./факс +7 (495) 554-10-01 Сайт: www.lubteplo.ru E-mail: lubteplo@lubteplo.ru
ИНН/КПП 5027130221/502701001 ОГРН 1075027018032 ОКПО 11762374

10.02.2022 г. № 297

Директору ГКУ МО «АРКИ»
Каретникову В.Е.

В ответ на заявку входящий номер 236901/593472 от 07.02.2022 г. о предоставлении технических условий ООО "УК "ДОЛГОСРОЧНЫЕ ИНВЕСТИЦИИ" на присоединение к тепловым сетям теплоснабжения объекта – **жилая застройка** по адресу: Московская обл., Люберецкий р-н, г. Люберцы, ул. Гоголя участок с кадастровым номером 50:22:0010105:40770 сообщаем об отсутствии технической возможности подключения объекта к системе теплоснабжения АО «Люберецкая теплосеть».

В соответствии с пунктом 16 Постановления Правительства РФ № 787 от 05.07.2018 г., в случае отсутствия технической возможности подключения, для решения вопроса о подключении вышеуказанного объекта существует два варианта:

1. Подключение будет осуществлено за плату, установленную в индивидуальном порядке, без внесения изменений в инвестиционную программу АО «Люберецкая теплосеть» и с последующим внесением соответствующих изменений в схему теплоснабжения в установленном порядке.
2. Подключение будет осуществлено после внесения необходимых изменений в инвестиционную программу АО «Люберецкая теплосеть» на 2024-2039г.г. и в соответствующую схему теплоснабжения.

В случае, если заявителем будет выбран вариант подключения № 2, он в ответном письме подтверждает свое согласие на осуществление подключения после выполнения АО «Люберецкая теплосеть» необходимых мероприятий по обеспечению технической возможности подключения к системе теплоснабжения, независимо от срока их выполнения.

В течение 5 рабочих дней просим заявителя направить письмо в адрес АО «Люберецкая теплосеть» с указанием выбранного варианта подключения либо с отказом от подключения к системе теплоснабжения.

Заместитель генерального директора



Брянцев В.Н.